

# Analyse PAFIO Capitale-Nationale

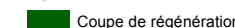

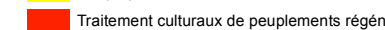
2017-2018

## Chantier Lac des Munitions

### Légende







#### SECTEUR\_INTERVENTION\_POTENTIEL

##### NOM

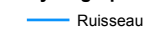
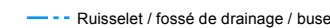



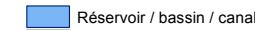
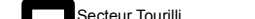
-  Coupe de régénération
-  Coupe partielle
-  Traitement culturaux de peuplements régénérés

#### Réseau routier

##### CLA\_CHE


-  1
-  2
-  3
-  4
-  HI
-  NC

#### Hydrographie

-  Ruisseau
-  Ruisseau / fossé de drainage / buse
-  Étang / mare
-  Lac
-  Rivière
-  Réservoir / bassin / canal
-  Secteur Tourilli

#### Aires protégées

-  Réserve écologique
-  Parc national québécois
-  Réserve de biodiversité
-  Réserve nationale de faune
-  Écosystème forestier exceptionnel
-  Refuge biologique
-  Réserve faunique
-  ZEC



#### Métadonnées

Projection Transverse Mercator modifiée (MTM)  
Système de référence nord-américain de 1983  
(NAD 83) Zone : 7

#### Données

Base de données topographiques et administrative  
du Québec (BDTA) à l'échelle de 1/20 000

#### Réalisation

Nation huronne-wendat, Bureau du Nionwentsio  
© Nation huronne-wendat, février 2017  
emilie.grosLouis@cnhw.qc.ca



NATION  
huronne-wendat



Bureau du  
Nionwentsio